

II.4. ЗАЩИТЕНИ ТЕРИТОРИИ И БИОРАЗНООБРАЗИЕ

1. Защитени територии


В района на РИОСВ – Плевен има **105 защитени територии**, обявени по смисъла на Закона за защитените територии, които са част от Националната екологична мрежа (НЕМ). Това са:

- **2 резервата (Р)** (“Китка” и “Милка” - острови в р. Дунав, в района на гр. Белене);
- **1 поддържан резерват (ПР)** (ПР “Персински блата”, остров Белене, в р. Дунав);
- **1 природен парк (ПП)** (ПП “Персина”, разположен в землищата на гр. Белене, гр. Никопол, с. Драгаш Войвода, област Плевен, гр. Свищов и с. Ореш, област В. Търново);
- **1 Национален парк (НП)** (Част от територията на РИОСВ – Плевен попада в обхвата на НП “Централен Балкан”, заедно с някои от намиращите се в него резервати. Управлението на парка се осъществява от Дирекция на Национален парк “Централен Балкан” – гр. Габрово, към Министерството на околната среда и водите);
- **39 природни забележителности (ПЗ);**
- **61 защитени местности (ЗМ).**

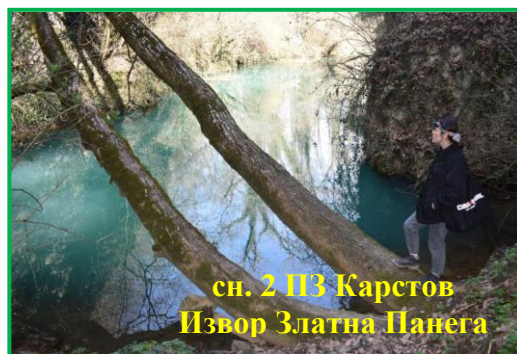
Защитени територии в Плевенска област има в землищата на 43 населени места, а в Ловешка област - в землищата на 33 населени места.

По Закона за защитените територии (ЗЗТ) през 2023 г. са направени 63 бр. проверки.


По-голяма част от проверките са свързани с контрол по спазване режима на забрани, определен в ЗЗТ, заповедите за обявяване и Плановите за управление. Проверени са следните защитени територии: природна забележителност (ПЗ) „Находище на окременени стъбла и пънове от вековна иглолистна гора от семейство Таксодиеви“ в м. Калето, с. Ставерци; защитена местност (ЗМ) „Генджов орман“, с. Искър; ПЗ „Съева дупка“, с. Брестница; ПЗ „Карстов извор Златна Панега“ (Сн. 1 и 2), с. Златна Панега; ПЗ „Лопошница“, с. Калейца; ПЗ „Коман“, с. Балабанско; ПЗ „Бръмбар скок“, гр. Троян (Сн. 3); ПЗ „Бановски скок“, с. Балабанско; ПЗ „Водопад Скока“, с. Реселец (Сн. 4); ПЗ „Скалните кукли“, с. Реселец; ПЗ „Купените“, с. Реселец (Сн. 5); ПЗ „Тектонски грабен Калето“, с. Реселец; ПЗ „Пещера Разбитица“, гр. Плевен и с. Бохот; ПЗ „Опански баир“, с. Опанец; ЗМ „Гарваница“, с. Върбица; ПЗ „Нанин




сн. 1 ПЗ Карстов Извор Златна Панега



сн. 2 ПЗ Карстов Извор Златна Панега



Сн. 3 ПЗ Водопад Бръмбар скок



Сн. 4 ПЗ Водопад Скока на р. Белилката



Сн. 5 ПЗ Купените



Сн. 6 ПЗ Скален мост Седларката



Сн. 7 ЗМ Карстова долина на р. Петърнишка бара в м. Пещерите

камък“, с. Муселиево; ЗМ „Плавала“, гр. Никопол; ПЗ „Седларката“, с. Ракита (Сн. 6); ЗМ „Карстова долина на р. Петърнишка бара в м. Пещерите“, с. Петърница (Сн. 7); ПЗ „Пещера



Сн. 8 ПЗ Пещера Лястовицата



Сн. 9 Резерват Китка



Сн. 10 Резерват Милка



Сн. 11 ЗМ Парника

Лястовица“, с. Гложене (Сн. 8); резерват (Р) „Китка“, гр. Белене (Сн. 9); Р „Милка“, гр. Белене (Сн. 10); ЗМ „Парника“ (Сн. 11), с. Бежаново; ПЗ „Долния парник“, с. Бежаново (Сн. 12); ПЗ „Горния парник“, с. Бежаново; ЗМ „О-в Малък Борил“, с. Байкал; ПЗ „Студенец“, с. Садовец



Сн. 12 ПЗ Долния парник



Сн. 13 ПЗ Студенец


(Сн. 13); ПЗ „Гинината пещера“, с. Садовец; поддържан резерват (ПР) „Персински блата“, гр. Белене (Сн. 14); ЗМ „Персина – изток“, гр. Белене; ЗМ „Персин“, гр. Белене; природен парк (ПП) „Персина“, гр. Белене; ПЗ „Пещера Топля“, с. Г. Желязна (Сн. 15); ЗМ „Голия връх“, с. Сухаче; ЗМ „Дреновица“, с. Сухаче; ЗМ „Либичево усое“, с. Върбица (Сн. 16); ЗМ „Кайлъка“, гр. Плевен, ПЗ „Чернелка“, с. Тодорово (Сн. 17), ЗМ „Коридорите“, с. Биволаре (Сн. 18), ЗМ „Катината“, с. Загражден, ЗМ „Елията“, с. Бацова махала, ПП „Персина“, гр. Никопол, ЗМ „Брестнишко бранище“, с. Тодорово.



Сн. 14 ПР Персински блата



Сн. 15 ПЗ Пещера Топля



Сн. 16 ЗМ Либичево усое

В повече от проверенит е ЗТ не са установени нарушения. Такива има само в:

- ПЗ „Пещера Лястовица“, с. Гложене,

където е установено провеждането на незаконна сеч на келяв габър чрез оформена просека. Извършената сеч е в нарушение на т. 1 от Заповед №1120/02.07.1968г. на МГГП. Дадено е предписание на собственика на имота да се обозначи



Сн. 17 ПЗ Чернелка

границата на природната забележителност и се поставят условни знаци по границата. Предписанието е изпълнено;

- ЗМ "Голият връх" (Сн. 19) и ЗМ "Дреновица", с. Сухаче, където е установено, че продължава провеждането на незаконни сечи, но в момента на проверките в района на защитените територии няма хора и техника. Предприети са действия за установяване на нарушителите – отново са подадени сигнали в Окръжна прокуратура – гр. Плевен.



Сн. 18 ЗМ Коридорите



Сн. 19 ЗМ Голият връх

- ЗМ „Брестнишко бранище“, с. Тодорово, където е установено разораване и засяване с есенна култура в североизточната част на общински имот в защитената територия. За констатираното е уведомена Община Плевен, която е предприела действия за установяване на извършителя и е дала предписание за недопускане разораването в защитената територия.

С проверката в ПЗ „Опански баир“, с. Опанец, е установено изпълнено предписание за преустановяване разораването в два участъка от защитената територия, за което е имало сигнал през 2022 г.

Част от проверките са във връзка с постъпили сигнали:

- за движение на МПС в ПЗ "Опански баир", с. Опанец, и ПЗ "Находище на терциерни /тортонски/ вкаменелости", с. Ясен (установено е, че има нарушение на ЗЗТ и режима на ПЗ, определен в заповедта за обявяване; уведомени са собствениците на засегнатите имоти – Община Плевен и ТП ДГС Плевен, за предприемане на действия за преустановяване движението на МПС; получени са отговори от тях за поставени табели на място);
- от Окръжен следствен отдел – Плевен за незаконни дейности в ПЗ "Тектонски грабен Калето", з-ще с. Реселец, свързани с добив на инертни материали и провеждане на сечи; при проверката на място е установено, че в описаните в писмото имоти няма извършени дейности;
- за замърсявания с битови отпадъци, за места, ползвани за тоалетна, и убит и изхвърлен Смок стрелец в ПЗ "Деветашка пещера", с. Деветаки; при проверката на място е установено, че в пещерата има следи от използването ѝ за тоалетна; предприети са действия за недопускане замърсяване в пещерата – Община Ловеч е поставила табели на място;
- за маркирани дървета в ЗМ „Кайлъка“, гр. Плевен; уведомен е собственикът на имота - Областна Администрация Плевен, за предприемане на всички необходими действия за преустановяване маркирането на дървета и извършване на сеч на такива без съгласуване по реда на ЗЗТ;
- за засаждане на дървета от Италианска елша и Червен дъб в ЗМ „Кайлъка“, гр. Плевен, което не е в съответствие с режимите и нормите на Плана за управление; уведомен е собственикът на имота - Областна Администрация Плевен, за предприемане на всички необходими действия за привеждане на засадения участък от имота в съответствие с режимите и нормите на Плана за управление на ЗМ „Кайлъка“.

Извършени са и проверки на защитени територии във връзка със съгласувани от РИОСВ – Плевен дейности в ЗМ „Кайлъка“ (състезания по бягане, планинско колоездене и мото събор) и в ПЗ "Карлуковски карстов комплекс с пещерите "Темната дупка", "Проходна", "Свирчовица", "Банковица" и "Хайдушката дупка", с. Карлуково (снимки на рекламен видеоклип в пещера „Проходна“). При проверките нарушения не са установени.

Във връзка с предложение за обявяване на нова защитена територия е извършена проверка на забележителен обект на неживата природа - скален мост в землището на с. Ъглен, обл. Ловеч. Констатирано е, че предложението е целесъобразно и през 2024 г. ще бъде проведена процедура за обявяването му за природна забележителност.

През 2023 г. са поставени обозначителни табели за защитена територия на ПЗ "Опански баир", с. Опанец; ПЗ "Находище на терциерни /тортонски/ вкаменелости", с. Дисевица; ЗМ "Гарваница", с. Върбица; ПЗ "Фосилно находище на Баденска фауна в м. "Моста на река Вит", гр. Плевен; ЗМ "Карстова долина на р. Петърнишка бара в м. Пещерите", с. Петърница (Сн. 20); ПЗ "Студенец", с. Садовец, ЗМ "Генджов орман", с. Искър.

През 2023 г. са обявени две защитени територии:

- ПЗ „Лилов вир“ (Сн. 21) – карстово езеро в землището на с. Карлуково, общ.



Сн. 20 Табела в ЗМ Карстова долина на р. Петърнишка бара в м. Пещерите



Сн. 21 ПЗ Лилов вир

Луковит (обявена със Заповед №РД-501/14.07.2023 г. на МОСВ, обн. ДВ бр. 79/2023 г.);

- ПЗ „Почов вир“ - карстово езеро в землището на с. Карлуково, общ. Луковит (обявена със Заповед №РД-502/14.07.2023 г. на МОСВ, обн. ДВ бр. 79/2023 г.).

Информацията за защитените територии в Плевенска и Ловешка област е достъпна на адрес: <https://riew-pleven.eu/doc/BroshuraZT.doc>.

2. Биоразнообразие

По Закона за биологичното разнообразие (ЗБР) през 2023 г. са извършени 50 бр. проверки за намерени в безпомощно състояние екземпляри (екз.) от защитени видове (от

Приложение №3 на ЗБР), като:

- в Спасителен център - Стара Загора за лечение и отглеждане са изпратени: 3 екз. от вида Обикновен мишелов /*Buteo buteo*/ от гр. Славяново, с. Белиш и с. Каменец; 1 екз. от



Сн. 22 Белоопашат мишелов



Сн. 23 Сокол орко

вида Белоопашат мишелов от гр. Кнежа (Сн. 22); 1 екз. от вида Сокол орко от с. Божурица (Сн. 23); 1 екз. от вида Черношипа ветрушка (Керкенец) от гр. Плевен, 1 екз. от вида Орел змияр от с. Дисевица; 6 екз. от вида Горска улулица от с. Черни Осъм,



Сн. 24 Блатна сова

с. Балканец, гр. Тръстеник, гр. Плевен, с. Дебнево, с. Гумощник; 1 екз. от вида Блатна сова от с. Врабево (Сн. 24); 1 екз. от вида Горска ушата сова от гр. Долни Дъбник; 3 екз. от вида Чухал от гр. Плевен; 7 екз. от вида Домашна



Сн. 25 яйца на бял щъркел

кукумявка от гр. Плевен, с. Дерманци, с. Дебнево; 12 екз. от вида Бял щъркел от с. Загражден, с.



Сн. 26 Черен щъркел

Еница, с. Буковлък, гр. Ябланица, с. Ореховица, гр. Ловеч, гр. Д. Дъбник, с. Микре, с. Тотлебен, гр. Луковит, гр. Кнежа, гр. Летница, с. Пресяка, както и 4 бр. яйца на Бял щъркел (Сн. 25) от землището на с. Калейца (изпратени за доизлюпване и отглеждане на малките); 1 екз. от вида Черен щъркел от гр. Тетевен (Сн. 26), 4 екз. от вида Домашна червеноопашка от с. Лешница, 3 екз. от вида Черен бързолет от

гр. Плевен; 1 екз. от вида Черешарка от гр. Ловеч (Сн. 27); 1 екз. от вида Градска лястовица от гр. Плевен; 1 екз. от вида Авлига от гр. Плевен;



Сн. 27 Черешарка



Сн. 28 Забулена сова

- във Ветеринарна клиника „Добро хрумване“, гр. София за лечение и отглеждане са изпратени: 1 екз. от вида Забулена сова от гр. Белене (Сн. 28); 1 екз. от вида Таралеж от гр. Плевен;

- един мъртъв екземпляр от вида Бял щъркел, намерен под метален ел. стълб в с. Буковлък, общ. Плевен, е оставен на място извън селото;

- на свобода в подходящ район са пуснати: 1 екз от вида Шипоопашата костенурка от гр. Плевен; 1 екз. от вида Осояд от с. Г. Митрополия (Сн. 29);

- не е установен при проверката на място 1 екз. от вида Бял щъркел, за който е уведомена РИОСВ – Плевен, че е в безпомощно състояние и се намира в с. Малчика, общ. Левски.

Извършена е и една проверка по сигнал за разрушено щъркелово гнездо при ремонт на покрив на къща в гр. Койнаре, общ. Червен бряг. Съставен е 1 бр. АУАН.

Извършени са три проверки по сигнал за отглеждане на сухоzemни костенурки (защитен вид от Приложение №3 на ЗБР) в двор в гр. Червен бряг. Установено е, че в двора на частен имот се отглеждат 3 екз. от вида Шипоопашата костенурка, без документи за произход и начин на придобиване. Съставен е 1 бр. АУАН. По данни на нарушителя, костенурките са пуснати на свобода в района на гр. Ч. бряг.

Извършена е проверка по сигнал за отглеждане на пеликани (защитени видове от Приложение №3 на ЗБР) в Зърнобаза, гр. Койнаре, общ. Червен бряг. При проверката е установено, че в зърнобазата се отглеждат и други диви животни. Съставени са 2 бр. АУАН - за отглеждане на екземпляри от защитени видове животни (Черен щъркел, Ням лебед, Розово фламинго, Розов пеликан, Бял ангъч) и за отглеждане и съхраняване на инвазивни видове животни (Енот и Свещен ибис).

Взето е участие в 48 бр. комисии за щети от мечки на територията на ДЛС-Априлци, ДГС-Троян, ДГС-Ловеч, ДГС-Черни Осъм, ДГС-Тетевен, ДГС-Плевен, във връзка с подадени жалби за нанесени щети върху пчелини (Сн. 30) и овощни градини. Седем от жалбите за нанесени щети са били неоснователни, а за останалите случаи са направени



Сн. 29 Осояд пуснат на свобода



Сн. 30 Щети от мечка

предложения до МОСВ за изплащане на обезщетение на потърпевшите.

Извършени са 4 бр. проверки за спазване на условията в разрешителни на МОСВ: за преместване на щъркелови гнезда върху метални платформи на ел. стълбове; за улавяне на екземпляри от вида Домашно врабче, попаднали в магазини и хипермаркети в община Ловеч, област Ловеч; за улавяне на земноводни и влечуги; за разрушаване и преместване на щъркелово гнездо от опасно дърво върху ел. стълб в с. Ъглен, общ. Луковит. Нарушения на условията, при които са издадени разрешителните, не са установени.

Извършени са пет проверки на зоопарковете в Плевен, Ловеч и Кнежа. Установено е, че в зоопарка в гр. Кнежа не са предприети действия по изпълнение на условията в Лиценз №30/2019 г. на МОСВ по осигуряване на безопасността на персонала и посетителите на зоопарка. Изпратено е писмо до МОСВ с предложение за налагане на мерки по чл. 62, ал. 3 от ЗБР. В Зоопарк - гр. Ловеч е установено неизпълнение на част от условията към Лиценз №33/2019 г. на МОСВ, но са започнали действия за изпълнението им – разширение клетката на лъвовете, кореспонденция със собствениците на две от мечките – Община Стара Загора и Община Благоевград, за преместването им в съответните зоопаркове. Извършена е и проверка по сигнал, че на животните не е осигурена адаптирана среда за удовлетворяване на техните физически, психологически и социални нужди, характерни за биологичния им вид. При проверката е установено, че животните са във видимо добро здравословно състояние.

В една от проверките в Зоопарк "Кайлъка" - гр. Плевен, не са установени нарушения. Другата проверка на зоопарка е по писмо за влошено здравословно състояние на един от екземплярите от вида Мантиест павиан. Дадени са 2 бр. предписания – за представяне в РИОСВ-Плевен на документ/епикриза за диагнозата и здравословното състояние на мъжкия екземпляр от вида Мантиест павиан и за уведомяване на РИОСВ-Плевен за предприетите действия/мерки за предотвратяване нерегламентираното хранене на животните от страна на посетителите. Предписанията са изпълнени.

Извършена е проверка на колекция от препарирани екземпляри от защитени видове животни (от Приложение № 3 на ЗБР), находяща се в ОУ "Христо Ботев", с. Рупци, общ. Червен бряг. Дадено е предписание за представяне в РИОСВ – Плевен на актуален списък на препарираните екземпляри, което е изпълнено. Извършена е и друга проверка във връзка с попълване на учебната сбирка в ОУ "Христо Ботев" с препарати от защитени видове, установени в дома на починало лице.

Извършени са три проверки на екземпляри от видове, включени в Приложения А и Б на Регламент №338/97, находящи се в зоомагазини в гр. Троян, гр. Ловеч и гр. Плевен. Нарушения не са установени.

Извършена е проверка на място за отглеждане на екземпляри от видове, попадащи в Приложения А и Б на Регламент 338/97, находящи се в гр. Червен бряг, обл. Плевен. Нарушения не са установени.

Извършени са три проверки на размножени екземпляри от видове, включени в Приложения А и Б на Регламент 338/97, във връзка с издаване на регистрационни карти, а именно – на размножени екземпляри от видовете Сив папагал – Жако (**Сн. 31**) и Японски жерав, находящи се в с. Сопот, общ. Угърчин; Китайски александър в гр. Тръстеник, общ. Д. Митрополия, и Хибридна ара – Харлиголд (Синьо-жълта ара х (Червено-зелена ара х Синьо-жълта ара)) /Ara ararauna х (Ara chloroptera х Ara ararauna)/ в с. Радишево, общ. Плевен. Нарушения не са установени.

Издадени са 79 бр. регистрационни карти на видове от Приложения А и Б на Регламент 338/97.



Извършени са проверки на Общински пазари в гр. Тетевен, гр. Троян и гр. Ловеч, относно търговия със защитени видове от Приложение №3 на ЗБР; нарушения не са установени.


Извършени са 43 бр. проверки на защитени вековни дървета от видовете: Летен дъб, Цер и Благун, находящи се в с. Беглеж, общ. Плевен; Летен дъб (7 екз.) и Бяла черница, находящи се в гр. Плевен; Космат дъб (5 екз.), Цер (4 екз.) и Бяла черница, находящи се в с. Горни Дъбник, общ. Долни Дъбник (**Сн. 32**); Летен дъб и Орех, находящи се в гр. Долни Дъбник; Цер (2 екз.), Летен дъб (4 екз.) и Черна тополя (**Сн. 33**), находящи се в с. Садовец, общ. Д. Дъбник; Летен дъб (5 екз.), находящи се в с. Комарево, общ. Д. Митрополия; Летен дъб, находящ се в с. Божурица, общ. Д. Митрополия; Летен дъб (3 екз.), находящи се в с. Победа, общ. Д. Митрополия; Летен дъб и Полски бряст, находящи се в с. Биволаре, общ. Д. Митрополия; Бяла тополя, находяща се в с. Крушовене, общ. Долна Митрополия; Летен дъб, находящ се в с. Лепица, общ. Червен бряг; Цер, находящ се в с. Ракита, общ. Ч. бряг; Летен дъб, находящ се в с. Реселец, общ. Чрвен бряг; Бяла тополя и Черна тополя (2 екз.), находящи се в землището на с. Глава, общ. Чрвен бряг; Източен чинар (8 екз.), находящи се в гр. Червен бряг, общ. Червен бряг; Летен дъб, находящ се в гр. Койнаре, общ. Ч. бряг (**Сн. 34**); Летен дъб, находящ се в с. Златна Панега, общ. Ябланица; Летен дъб (5 екз.), находящи се в с. Голяма Желязна, общ. Троян; Летен дъб, находящ се в з-ще гр. Никопол, общ. Никопол; Летен дъб, находящ се в з-ще гр. Искър, общ. Искър; Летен дъб (2 екз.), находящи се в з-ще с. Аспарухово, общ. Левски; Летен дъб в гр. Угърчин; Планински ясен, находящ се в гр. Левски; Явор и Планински ясен, находящи се в с. Черни Осъм, общ. Троян; Летен дъб, находящ се в с. Муселиево, общ. Никопол. Нарушения на забраните от ЗБР и заповедите за обявяване на дърветата не са установени.

Извършени са 9 бр. проверки за обявяване на вековни дървета за защитени, по предложения на ТП ДГС Ч. Осъм и на Асоциация на парковете в България. Проверени са Обикновен бук в з-ще с. Ч. Осъм, общ. Троян; Летен дъб в з-ще с. Голяма Желязна, общ. Троян; Цер (2 екз.) в з-ще с. Старо село, общ. Троян; Цер в з-ще с. Калейца, общ. Троян; Дива круша (2 екз.) в з-ще с. Брестово, общ. Ловеч; Летен дъб (3 екз.) в з-ще с. Микре, общ. Угърчин. Предприети са действия за установяване на собствениците им, с цел получаване на тяхното съгласие/отказ за обявяването им за защитени и провеждане на предвидените в Глава пета от ЗБР процедури за обявяването им.

През 2023 г. са обявени за защитени 7 бр. вековни дървета:

- със Заповед №РД-1198/23.12.2022 г. на МОСВ (обн. ДВ бр. 9/2023 г.) са обявени Планински ясен и Явор в землището на с. Черни Осъм, общ. Троян, и Обикновен


Сн. 32 ВД Космат дъб и ВД Цер в парк Лавров, с. Г. Дъбник



Сн. 33 ВД Черна тополя в с. Садовец



Сн. 34 ВД Летен дъб, гр. Койнаре



бук в землището на с. Бели Осъм, общ. Троян;

- със Заповед № РД-907/15.11.2023 на МОСВ (обн. ДВ бр. 103/12.12.2023 г.) са обявени Обикновен бук в землището на с. Черни Осъм, общ. Троян (Сн. 35), и 3 екземпляра от вида Летен дъб в гр. Белене, общ. Белене.

Извършени са 11 бр. проверки на пунктове за изкупуване на охлюви в с. Българене и с. Стежерово, общ. Левски; с. Александрово, с. Слатина, гр. Ловеч и с. Лисец, общ. Ловеч; с. Ясен (2 бр.) и гр. Плевен, общ. Плевен; с. Бежаново и с. Дерманци, общ. Луковит. Нарушения не са установени.

През 2023 г. е взето участие в 47-то средно зимно преброяване на водолюбивите птици (Сн. 36) и са попълнени 41 бр. полеви формуляри от мониторинга в Biomon.

Взето е участие и в мониторинг на мечка в области Пазарджик и Смолян и са попълнени 10 бр. полеви формуляри.

В обхвата на РИОСВ – Плевен попадат общо 34 защитени зони (ЗЗ), които са част от Европейска екологична мрежа "НАТУРА 2000" и Националната екологична мрежа (НЕМ) (две от тях - BG0000494 „Централен Балкан“ и BG0000494 „Централен Балкан“ изцяло попадат в границите на Национален парк “Централен Балкан”, управлението на който се осъществява от Дирекция на Национален парк “Централен Балкан” – гр. Габрово към Министерството на околната среда и водите).

Защитените зони по чл. 6, ал. 1, т. 1 и т. 2 от ЗБР (за опазване на типовете природни местообитания и на местообитания на видове по Директива 92/43/ЕИО на Съвета за опазване на естествените местообитания и на дивата флора и фауна, посочени в приложения № 1 и №2 на ЗБР) са 19 бр., а именно:

- BG0000181 „Река Вит“
- BG0000239 „Обнова – Караман дол“
- BG0000240 „Студенец“
- BG0000247 „Никополско плато“
- BG0000266 „Пещера Мандра“
- BG0000269 „Пещера Лястовица“
- BG0000335 „Карабоаз“
- BG0000396 „Персина“
- BG0000494 „Централен Балкан“
- BG0000591 „Седларката“
- BG0000611 „Язовир Горни Дъбник“
- BG0000613 „Река Искър“
- BG0000615 „Деветашко плато“
- BG0000616 „Микре“
- BG0000618 „Видима“
- BG0000627 „Конунски дол“
- BG0001014 „Карлуково“
- BG0001036 „Български извор“
- BG0001493 „Централен Балкан буфер“.

Защитените зони по чл. 6, ал. 1, т. 3 и т. 4 от ЗБР (за опазване на местообитания на видове птици по Директива 79/409/ЕИО на Съвета относно опазването на дивите птици, посочени в приложение № 2 на ЗБР и за опазване на територии, в които по време на размножаване, линееене, зимуване или миграция се струпват значителни количества птици от видове, извън тези, посочени в приложение № 2) са 15 бр., а именно:



Сн. 35 ВД Обикновен бук, 3-ще с. Черни Осъм



Сн. 36 47-мо средно зимно преброяване на водолюбивите птици

- **BG0000240** „Студенец“
- **BG0000332** „Карлуковски карст“
- **BG0000494** „Централен Балкан“
- **BG0002088** „Микре“
- **BG0002091** „Остров Лакът“
- **BG0002095** „Горни Дъбник – Телиш“
- **BG0002096** „Обнова“
- **BG0002102** „Деветашко плато“
- **BG0002017** „Беленски острови“
- **BG0002074** „Никополско плато“
- **BG0002083** Свищовско-беленска низина
- **BG0002109** „Васильовска планина“
- **BG0002110** „Априлци“
- **BG0002111** „Велчево“
- **BG0002128** „Централен Балкан буфер“.

В края на 2023 г. всички изброени по-горе защитени зони имат заповеди за обявяване, издадени от министъра на околната среда и водите, с изключение на защитена зона BG0000613 „Река Искър“.

Информацията за защитените зони в Плевенска и Ловешка област е достъпна на адрес: <https://www.riew-pleven.eu/natura.html>

През 2023 г. са постъпили 1907 бр. уведомления за планове, програми, проекти и инвестиционни предложения (вкл. 703 бр. уведомления за планове и програми, свързани със сечи и залесяване на гори), по които е започната и/или завършена процедурата по реда на чл. 2 от Наредбата за условията и реда за извършване на оценка на съвместимостта на планове, програми, проекти и инвестиционни предложения с предмета и целите на опазване на защитените зони (Наредбата за ОС).

През 2023 г. са издадени 282 бр. решения по чл. 18, чл. 20, чл.2, ал.5, §2, чл. 11, §2, чл. 13, §2, от Наредба за ОС

През 2023 г. са издадени 6 бр. Решения по АПК, от които 5 бр. за прекратяване на процедура по ОС по искане на възложителя и 1 бр. за поправка на допуснатата грешка.

През 2023 г. са издадени 1573 бр. писма по чл. 2, ал. 2 от Наредбата за ОС, за инвестиционни предложения, планове, проекти и програми по Наредбата за ОС.

През 2023 г. са направени 92 бр. преценки по чл. 37 и чл. 40 от Наредбата за ОС за инвестиционни предложения, планове, проекти и програми по Наредбата за ОС.

През 2023 г. са направени 4822 бр. проверки за местоположението на поземлени имоти спрямо границите на защитени зони.

Направени са 42 бр. проверки на защитени зони относно:

- спазване режима на забрани, определен в заповедите за обявяване на защитени зони (ЗЗ):

- BG0002095 “Горни Дъбник - Телиш” и ЗЗ BG0000611 “Язовир Горни Дъбник” - В началото на 2023 г. е проверено пасище в землището на с. Телиш, общ. Червен бряг, при което е установено, че част от него е превърната в обработваема земя, в нарушение на т. 6.1 от Заповед №РД-557/05.09.2008 г. на МОСВ (с която е обявена ЗЗ BG0002095 “Горни Дъбник - Телиш”) и т. 8.4 от Заповед №РД-302/31.03.2021 г. на МОСВ (с която е обявена ЗЗ BG0000611 “Язовир Горни Дъбник”). Уведомен е собственикът на пасището – Община Червен бряг, с цел предприемане на действия за преустановяване извършване на нарушенията. Община Червен бряг е извършила последваща проверка на пасището в края на 2023 г., при която е установено, че имотът не е разоран, не се обработва и е започнало затревяване;
- BG0000335 "Карабоаз" - в провереното пасище в землището на с. Дъбован, общ. Гулянци, нарушения не са установени;
- BG0000247 „Никополско плато“ и BG0002074 “Никополско плато” - проверено е пасище в землището на с. Муселиево, общ. Никопол, нарушения не са установени;
- BG0000269 „Пещера Лястовицата“ – в пещерата нарушения не са установени;

- BG0000240 „Студенец“ и BG0000240 „Студенец“ - проверено е пасище в землището на с. Петърница, общ. Долни Дъбник (Сн. 37), нарушения не са установени;
- BG0000591 „Седларката“ – проверени са имоти с начин на трайно ползване „Скали“ и „Дере“ в землището на с. Ракита, общ. Червен бряг, нарушения не са установени;
- BG0000616 „Микре“ и BG0002088 „Микре“ - проверени са две пасища в землището на с. Абланица, общ. Ловеч (Сн. 38), нарушения не са установени;
- BG0000615 "Деветашко плато" и BG0002102 "Деветашко плато" - проверено е пасище в землището на с. Деветаки, общ. Ловеч, нарушения не са установени;
- BG0000396 „Персина“ и BG002091 „Остров Лакът“ – проверени са горски територии на о-в Градина, които в периода 2010 г.– 2014 г. са залесени по Проект „Опазване и възстановяване на 11 типа природни местообитания край реки и влажни зони в 10 места от мрежата НАТУРА 2000 в българските гори“, LIFE08 NAT/BG/000281, с цел възстановяване на природно местообитание 91 E0* върху площи, заети преди това от хибридни тополи (Сн. 39). Нарушения не са установени.
- BG0002109 "Васильовска планина" - проверени са ливади в землището на с. Голяма Желязна, общ. Троян, нарушения не са установени.



Сн. 37 Пасище в ЗЗ BG0000240 „Студенец“, земл. с. Петърница



Сн. 38 Пасище в ЗЗ BG0000616 Микре и ЗЗ BG0002088 Микре, земл. с. Абланица

- за спазване на условията в Решения по ОС:

- Решение №ПН 13-ОС/2022 г. на РИОСВ-Плевен, с което е съгласуван ПУП-ПП за изпускателно съоръжение от рибарник в землище на с. Горник, общ. Червен бряг, попадащ в ЗЗ BG0001014 „Карлуково“; при проверката по документи е установено, че няма издадени заповеди за одобряване и няма решение на министерски съвет за учредяване на ограничено вещно право за преминаване на изпускателното съоръжение през хидромелиоративно съоръжение в същото землище;
- Решение № ПН 218-ОС/2022 г. на РИОСВ-Плевен, с което е съгласувана Горскостопанска програма за гора в землището на с. Беглеж. В Решението е поставено условие при провеждането на гола сеч за келяв габър да не се извършва сеч на дърветата от видовете цер, космат дъб и сребролистна липа, независимо от



Сн. 39 Залесяване с Летен дъб на о-в Градина

тяхното състояние. При проверката на място е установено, че освен сеч на келяв габър, е проведена и сеч на дъбови дървета, чиито пънове са на различна височина и на някои от тях има поставена червена точка от спрей. Има оставени на място дърва и вършина от келяв габър и дъб. По време на проверката няма хора и техника;

- Решение №ПН 1-ОС/2022 г. на РИОСВ – Плевен, с което е съгласувано изграждане на спортна площадка с тенис корт и фитнес уреди в с. Чифлик, общ. Троян. При проверката на място е установено, че е изградена фотоволтаична инсталация в нарушение на едно от условията в Решението да не се допуска друго строителство в имота, освен на предвидената спортна площадка. Съставен е АУАН за допуснатото нарушение;
- Решение №ПН 48-ОС/2022 г. на РИОСВ – Плевен, с което е съгласувано строителство на жилищна сграда в имот в м. "Башов рът", с. Голяма Желязна, общ. Троян. При проверката на място е установено, че строителството не е започнало;
- Решение №ПН 37-ОС/2022 г. на РИОСВ - Плевен за съгласуване на ПУП-ПРЗ на имот в с. Рибарица, общ. Тетевен. Нарушения на условията в решението не са установени;
- Решение №ПН 206-ОС/2022 г. на РИОСВ-Плевен, с което е съгласувана Горскостопанска програма за три имота в землището на гр. Априлци, общ. Априлци, попадащи в защитена зона BG0001493 "Централен Балкан - буфер". Нарушения на условията в решението не са установени.
- Решение №ПН 134-ОС/2022 г. на РИОСВ-Плевен, с което е съгласувано План-извлечение за сечи в гори на СЗДП ТП ДГС Черни Осъм, с. Черни Осъм, попадащи в защитени зони BG0002128 "Централен Балкан-буфер" и BG0001493 "Централен Балкан-буфер". Нарушения на условията в решението не са установени;
- Решение №ПН 22-ОС/2022 г. с което са съгласувани сечи в гори, собственост на Ловчанска епархия, гр. Ловеч; нарушения на условията в решението при извършване на сечите в проверените подотдели не са установени;
- Решение №ПН 76-ОС/2022 г. на РИОСВ-Плевен, с които са съгласувани сечи в гори, собственост на Община Тетевен, гр. Тетевен. Нарушения на условията в решението при извършване на сечите в проверените подотдели не са установени;
- Решение ПН 238-ОС/2022 г. и Решение ПН 202-ОС/2022 г. на РИОСВ-Плевен, с които са съгласувани сечи в гори, собственост на физически лица. Нарушения на условията в решенията при извършване на сечите не са установени;
- Решение №ПН 147-ОС/2022 г. на РИОСВ-Плевен, с което е съгласувано План – извлечение за сечи в гори, собственост на Община Плевен. На място е проверен подотдел 275 „в1“, с. Тодорово, който попада в защитена територия - ПЗ „Чернелка“ и в ЗЗ BG0000240 "Студенец". Установено е, че сечта е проведена и приключила. Нарушения на условията в решението при извършване на сечите в проверените подотдели не са установени;
- Решение №ПН 07-ОС/2016 г. на МОСВ, с което е съгласуван Горскостопанския план на ТП ДГС-Плевен; след направена справка в информационната система на Изпълнителна агенция по горите, за подотдели 37 „к1“ и 49 „ф“, съгласно инвентаризацията на ТП СЗДП ДГС-Плевен, 2015 г., попадащи в ЗЗ BG0000332 "Карлуковски карст", е установено, че няма издадени разрешителни за сеч на келяв габър през 2022 г. и 2023 г., с което е спазено едно от условията в Решението;

- подадени сигнали:

- за движение на МПС в ЗЗ BG0000240 "Студенец"- установено е, че сигналът е основателен. Има нарушение на режима на ЗЗ, определен в заповедта за обявяване, но на място не са установени хора и техника. Уведомени са собствениците на засегнатите имоти – Община Плевен и ТП ДГС Плевен, за предприемане на действия за преустановяване движението на МПС. Получени са отговори от тях за поставени табели на място;
- че най-дългата галерия в Чавдарската пещера (пещера „Мандрата“) „е зазидана със стабилна стена, която пречи да се стигне до извора на поток, който тече през галерията“. Съгласно служебната информация на РИОСВ – Плевен, пещера

„Мандрата“ е благоустроена. Същата попада в границите на защитена зона (ЗЗ) BG0000615 „Деветашко плато“, в която предмет на опазване са и 10 вида прилепи и съгласно т. 8.12. от Заповедта за обявяване на ЗЗ - №РД-330/31.03.2021 г. на МОСВ е забранено преграждането на входовете на пещерите или на отделни техни галерии по начин, възпрепятстващ преминаването на видовете прилепи. При проверка на място, е установено, сигналът е неоснователен - има достъп до сухата и до мократа галерии в пещерата;

- **писмо от МОСВ с вх. № 811/07.02.2023 г. на РИОСВ-Плевен**, с което е подадена информация от Държавен фонд „Земеделие“ за разорани имоти, попадащи в обхвата на екологично чувствителните постоянно затревени площи от слоя постоянно затревени площи. Проверени са пасища и ливади, попадащи в землищата на с. Сухаче, общ. Ч. бряг (ЗЗ BG0001014 “Карлуково”) (Сн. 40), с. Писарово, общ. Искър (ЗЗ BG0000613 "Река Искър"), с. Варана и с. Българене, общ. Левски (ЗЗ BG0002096 "Обнова" и ЗЗ BG0000239 "Обнова - Караман дол"), с. Радишево, общ. Плевен (ЗЗ BG0000240 "Студенец" и ЗЗ BG0000240 "Студенец"). Установено е разораване в пасищата в с. Сухаче и с. Варана, и на ливадата в с. Българене. След уведомяване на собственика на пасището в с. Сухаче - Община Червен бряг, за предприемане на действия за преустановяване на нарушението, последната е извършила проверка на имота в края на годината, при която е установено, че той вече не се обработва и е започнало затревяване. На собственика на пасището в с. Варана – Община Левски, е наложена ПАМ за възстановяването му. На собственика на ливадата в с. Българене – Община Левски, предстои налагане на ПАМ за възстановяването ѝ.



Сн. 40 Разорано пасище в ЗЗ BG0001014 “Карлуково”

- **във връзка с внесен Доклад за ОС** (по Решение № ПН 197-ОС/2020 г.) за изграждане на двуетажно бунгало в землището на с. Голяма Желязна, общ. Троян. Имотът, в който е предвидено да се извърши строителството, попада в ЗЗ BG0002109 “Васильовска планина”, но при проверката е установено, че бунгалото вече е изградено. Процедурата е прекратена и компетентният орган по одобряване на ИП – Община Троян, е уведомен;

- **подадено Уведомление за Горскостопанска програма (ГСП)** за сеч в частен имот в землището на гр. Искър, общ. Искър; на място е установено, че представената в ГСП информация е непълна и неточна, поради което е изисквана допълнителна информация по реда на чл. 2, ал. 4 от Наредбата за условията и реда за извършване на оценка за съвместимостта на планове, програми, проекти и инвестиционни предложения с предмета и целите на опазване на защитените зони (обн. ДВ бр.73/2007 год., с вс. изм. и доп.);

- **подадено Уведомление за инвестиционно предложение (ИП)** за изграждане на канализационно отклонение за съществуваща чешма в ЗМ "Кайлъка". Установено е, че чешмата се намира в съществуващ гараж, а водата се оттича на повърхността на имота, което е взето предвид при съгласуване на ИП.

По Закона за защита на животните (ЗЗЖ) е направена проверка на размножени екземпляри от видовете Ръждивоврато кенгуру, Сърна и Ням лебед (Сн. 41), находящи се в с. Сопот,



Сн. 41 Размножени ням лебеди

общ. Угърчин. Нарушения не са установени.

Съставен е 1 бр. АУАН за отглеждане на 8 екземпляра от вида Котешки лемур по данни от проверка по сигнал за отглеждане на пеликани в Зърнобаза, гр. Койнаре, общ. Червен бряг (съгласно ЗЗЖ е забранено притежаване и отглеждане на екземпляри от разред Примати, с изключение на зоологически градини и спасителни центрове).

През 2023 г. са издадени са 15 бр. регистрационни карти за диви животни по ЗЗЖ.

По Закона за лечебните растения (ЗЛР) са направени 42 бр. проверки. Седем от тях са за издадени позволителни за ползване на лечебни растения от Община Долни Дъбник, Община Гулянци, Община Долна Митрополия, Община Троян, Община Искър, Община Априлци и Община Белене. Нарушения не са установени. Три от проверките са на Общински пазари в гр. Троян, гр. Ловеч, гр. Плевен, във връзка с търговия с билки от лечебни растения и растения, включени в Зап. №РД-74/30.01.2023 г. на МОСВ за специалния режим на опазване и ползване на лечебни растения. Нарушения не са установени. Останалите проверки са на:

- хладилна база на "Фриго" ЕООД в гр. Летница, общ. Летница, в която нарушения не са установени;

- билкозаготвителни пунктове в: с. Ставерци, с. Ореховица, общ. Д. Митрополия; с. Горни Дъбник, общ. Долни Дъбник; гр. Искър, общ. Искър; с. Българене, с. Стежерово, с. Обнова, общ. Левски; с. Бацова махала, общ. Никопол; гр. Славяново, общ. Плевен; с. Сухаче, с. Горник, общ. Червен бряг; с. Горско Сливово, гр. Летница, общ. Летница; с. Дойренци, с. Радювене, общ. Ловеч; с. Глогово, гр. Тетевен, общ. Тетевен; гр. Троян, общ. Троян; с. Катунец, с. Кирчево, гр. Угърчин. Две от проверките са по сигнал за изкупуване на цвят и лист липа без разрешително (съставен е АУАН за неводене на книга за изкупените, реализираните и наличните количества билки в БЗП и е дадено предписание за предоставяне на документ, от който произтича правото да се ползва обектът за БЗП, което е изпълнено). Четири от проверките са по сигнал за изкупуване на стрък мащерка без позволително за ползване (съставен е АУАН за необявен в РИОСВ – Плевен БЗП). При една от проверките е установено неводене на книгата за изкупените, реализираните и наличните количества билки, за което е съставен АУАН. Една от проверките е за изпълнение на предписание, относно приваждането на БЗП във вид, отговарящ на изискванията на Наредба № 5/19.07.2004 г. (ДВ, бр. 85/28.09.2004 г.). Предписанието е изпълнено.

Съставени са още 2 бр. АУАН:

- на билкозаготвител от гр. Плевен, за изкупуването на корени от бял оман (билка от лечебно растение под специален режим на опазване и ползване) без документ за произход, съгласно представена Справка за изкупените, реализираните и наличните билки за 2022 г.;

- на билкозаготвител от с. Ставерци, общ. Д. Митрополия, който не е представил Справка за изкупените, реализираните и наличните количества билки в законоустановения срок – 21.01.2022 г.

През м. февруари комисия с представители на РИОСВ – Плевен, Държавно ловно стопанство, Държавните горски стопанства и Общините от Ловешка област, е разпределила количества билки от лечебни растения под специален режим на опазване и ползване за област Ловеч през 2023 г. – цвят лечебна иглика и стрък ранилист, които могат да се събират през 2023 г. в област Ловеч, съгласно заповед № РД-74/30.01.2023 г. на МОСВ, обн. в Държавен вестник бр. 14/2023 г. Разпределението е извършено въз основа на подадени от билкозаготвителите заявления за ползване на цвят лечебна иглика и стрък ранилист от находища в Ловешка област. Специалният режим на опазване и ползване се прилага за видове, чиито ресурси проявяват трайна тенденция за намаляване и съществува заплаха за естественото им разпространение в природата. Отнася се за лечебни растения, които се събират с търговска цел. В заповедта на министъра на околната среда и водите се посочва и кои лечебни растения под специален режим на опазване и ползване е забранено да се събират с търговска цел през 2023 г. Сред тях са лечебна ружа, бял оман, див чимшир, диланка и др.

В края на 2023 год. с обявена дейност в РИОСВ – Плевен са общо 97 бр. билкозаготвителни пунктове (БЗП), складове за билки и хладилни бази, от които: в обл. Плевен – 45 бр. (от които 1 хладилна база и 1 склад); в обл. Ловеч – 52 бр. (от които 3 хладилни бази, 1 бр. за изкупуване на неподложени на първична обработка билки за нуждите на производство и

2 бр. складове за билки). През 2023 г. е прекратена дейността на 14 бр. БЗП (7 бр. в обл. Плевен и 7 бр. в обл. Ловеч) и е обявена дейността на 1 бр. БЗП в обл. Плевен. Регистрирана е 1 бр. Книга за изкупените, реализираните и наличните количества билки.

Съгласно представените Справки за изкупените, реализираните и наличните количества билки за 2023 год. в билкозаготвителните пунктове и хладилните бази в области Плевен и Ловеч през 2023 г. са изкупени следните количества билки:

Билка	количества (кг)
кора	
зърнастец	1968
корен	сухо тегло
девисил	666
коприва	15425
оман черен	222
репей	2716
лапад	1920
цвят	сухо тегло
бъз черен	3509
глог	21293
детелина червена	5720
иглика лечебна	17
липа	15351
равнец бял	6817
плод	
глог (сухо тегло)	1725
конски кестен (сухо тегло)	250
къпина (свежо тегло)	2498
шипка (сухо тегло)	32300
лист	
бръшлян (сухо тегло)	2198
живовлек (сухо тегло)	3926
коприва (сухо тегло)	13319
коприва върхар (сухо тегло)	13100
левурда (свежо тегло)	28000

Билка	количества (кг)
липа (сухо тегло)	12600
лопен (сухо тегло)	17102
малина (сухо тегло)	10670
мента	4700
оман черен (сухо тегло)	71
стрък	сухо тегло
блатен тъжник	1718
боровинка черна	718
врабчови чревца	1297
върбинка	3440
детелина	1008
дяволска уста	1540
златна пръчица	350
змийско мляко	1300
кантарион жълт	10902
козя брада	1029
лепка	700
ливадно орехче	250
маточина	8200
мащерка	4923
пелин	14508
пчелинок	183
равнец бял	3350
ранилист лечебен	300
слез	1600

По данни на Регионална дирекция по горите (РДГ) – Ловеч към 31.12.2023 г.:

В териториалния обхват на РДГ - Ловеч са включени горските територии (ГТ) на две области - Ловеч и Плевен. Държавните горски територии са 44%. Втори по големина е дялът на горските територии, собственост на физически и юридически лица - 33%. Общинските гори са 19%.

Общата площ на ГТ на РДГ-Ловеч възлиза на 217277 ха, от която залесена 208347 ха. 30677 ха от горите са върху земеделски земи.

Средната възраст на иглолистните гори е 45 г., на широколистните високостъблени – 80 г., на издънковите за превръщане – 46 г. и на нискостъблените – 33 г. Общият запас на горите за района на РДГ-Ловеч възлиза на 28 652 015 м³, а средната им пълнота е 0.63. Преобладават широколистните високостъблени (40%), следвани от издънковите за превръщане (30%), нискостъблените (22%) и иглолистните (8%). 6% от горите попадат в защитени територии, а 59% попадат в защитени зони по Натура – 2000. През 2023 г. общото осъществено ползване от всички видове собственост възлиза на 218 380 м³ лежаща маса, което е с 54 465 м³ по –малко от това през 2022 г.

През 2023 г. на територията на РДГ Ловеч са възникнали общо 30 броя горски пожари върху площ от 2687 дка. Опожарени са 355 дка иглолистна растителност, 2141 дка широколистна растителност и 191 дка тревни, незалесени площи и мъртва горска постилка.

По данни на РДГ–Ловеч през 2023 г. от ловните видове на територията на области Плевен и Ловеч са ползвани: Дива свиня – 719 бр., Благороден елен – 53 бр., Елен лопатар – 12 бр., Сърна – 204 бр., Заек – 379 бр.; Фазан – 9848 бр., Яребица – 376 бр., Вълк – 6 бр., Чакал – 6694 бр., Лисица – 2203 бр., Бялка – 116 бр., Язовец – 207 бр., Черен пор – 2 бр., Енотовидно куче – 4 бр., скитащи кучета – 320 бр., скитащи котки – 3 бр., Сврака – 658 бр., Чавка – 4 бр., Пъдпъдък – 44466 бр., Шилоопашата патица – 5 бр., Зимно бърне – 107 бр., Гугутка – 119 бр., Зеленоглава патица 5051 бр., Голяма белочела гъска – 101 бр., бекас – 78 бр., Гургулица – 5395 бр., Гривяк – 5705 бр.

По **Закона за генетичномодифицираните организми** са направени 5 бр. проверки на Лаборатория по "in vitro" размножаване на дребноплодни овощни видове към Институт по планинско животновъдство и земеделие, гр. Троян; Опитно поле на "Юрофинс Агросайнс Сървисес" ЕООД, гр. Летница в с. Чавдарци и гр. Летница; Опитно поле на "Анадиаг България" ЕООД, гр. София, в с. Бохот, общ. Плевен; Опитни полета в община Долни Дъбник на Институт по фуражните култури - гр. Плевен; Опитно поле на Институт по царевицата, гр. Кнежа. Във взетите листни проби не е открита генетично модифицирана ДНК.